


































Misure di rumore in continuo per la caratterizzazione acustica delle sorgenti stradali

Strada, Comune, Provincia, Località			Punto di misura
Via R. Lambruschini ^M – Prato (PO) – Via R. Lambruschini, 19	70,5	66,2	3  4 
Viale della Repubblica ^M – Prato (PO) – Viale della Repubblica, 217	70,8	66,4	7  4 
Via Fratelli Cervi ^M – Prato (PO) – Via Fratelli Cervi	74,8	69,2	13  4 
Via Antonio Marini ^M – Prato (PO) – Via Antonio Marini, 4C	69,2	65,3	5  4 
SR 435 Via Lucchese ^M – Massa e Cozzile (PT) SR 435 (Via Lucchese) - Margine Coperta	72,4	67,9	4  4 
SR 435 Via prov.le Lucchese ^M – Uzzano (PT) Via prov.le Lucchese, 101 (km 19,4)	70,7	65	6  4 
Via Susa ^C – Cecina (LI) – Via Susa, 15	67,5	60,5	4  4 
SR 206 Emilia ^C – Castellina M.ma (PI) – Via Emilia, 151	59,9	53,2	30  4 
Strada ex ferrovia marmifera ^C – Carrara (MS) Via Adua 15, Campo Torano	52,3	41,7	83  4 
Viale Matteotti ^C – Cecina (LI) – Viale Matteotti, 29A	70	64	1  4 
SR445 “della Garfagnana” ^C – Barga (LU) Fornaci di Barga, Via della Repubblica, 362	63,8	58	15  4 
A12 Genova-Livorno ^C – Massa (MS) – Via Massa Avenza, 75	62,8	55,6	13  4 
Strada dei Marmi ^C – Carrara (MS) – Miseglia, Via dei Campi, 1/B	63	51,3	35  4 
S.P. 70 - Via della Repubblica ^M – Aulla (MS) Via della Repubblica, 103 Aulla / Albiano Magra	67,9	60,5	10  4 
SP 03 - Via Massa Avenza ^M – Massa (MS) – Via Massa Avenza, 75	67,5	59,4	10  4 
SP 46 - Via degli Oliveti ^M – Massa (MS) Via degli Oliveti c/o Varco levante Area Consorzio Apuania	68,1	61,4	15  4 
Via dei Pioppi ^C – Viareggio (LU) – Svincolo SS1 Aurelia	65,4	58,8	6  4 
Via Bonaini ^C – Pisa (PI) – Prossimità Piazza Guerrazzi	67,4	61,6	5  4 
Via Pian D'Ovile ^C – Siena (SI) – Via Pian D'Ovile	65	58	1  4 
Viale Giovanni Paolo II ^C – Siena (SI) – Viale Giovanni Paolo II	66	58	75  4 
SR 71 Umbro Casentino Romagnola ^M – Bibbiena (AR) Loc. Soci, SR 71 Umbro Casentino Romagnola	65,8	58,9	7  4 
SR 71 Umbro Casentino Romagnola ^M – Castel Focognano (AR) Loc. Rassina, SR 71 Umbro Casentino Romagnola	68,4	61,3	6  4 

 L_{Aeq} periodo diurno (h.6-22) dB(A)

 L_{Aeq} periodo notturno (h.22-6) dB(A)

 Numero di metri dalla linea di mezzeria

 Numero di metri dal suolo

Nota: Le misure sono state effettuate per il controllo e il monitoraggio del rumore generato dalle differenti sorgenti stradali
M) Monitoraggio; C) Controllo